P.A.T.J. ARAD

ACTUALIZARE PLAN DE AMENAJARE A TERITORIULUI JUDEȚULUI ARAD

ETAPA II - ANALIZA SITUAȚIEI EXISTENTE, IDENTIFICAREA ELEMETELOR CARE CONDIȚIONEAZĂ DEZVOLTAREA CU EVIDENȚIEREA PROBLEMELOR, A DISFUNCȚIONALITĂȚILOR, A TENDINȚELOR ȘI IDENTIFICAREA ZONELOR CU POTENȚIAL NATURAL SAU CULTURAL

Revizie 03.2022

II.3. Structura activităților (conform CAEN)

LEGENDĂ GENERALĂ

LIMITE

- LIMITA TERITORIULUI NAȚIONAL
- LIMITA TERITORIULUI JUDEȚEAN
- LIMITĂ UNITATE ADMINISTRATIV TERITORIALĂ (TIP LAU 2)

LOCALITĂȚI

- MUNICIPIU REȘEDINȚĂ DE JUDEȚ
- ORAȘ
- SAT REȘEDINȚĂ DE COMUNĂ
- SAT COMPONENT / APARȚINĂTOR

CĂI DE COMUNICAȚIE

- AUTOSTRADĂ
- DRUM EUROPEAN
- DRUM NAȚIONAL
- DRUM JUDEȚEAN
- DRUM COMUNAL
- CĂI FERATE

ELEMENTE ALE REȚELEI HIDROGRAFICE

- RÂURI
- LACURI / BĂLȚI

LEGENDĂ SPECIFICĂ

UATB CU RESURSE TURISTICE

- UATB CU CONCENTRARE MARE DE RESURSE NATURALE ȘI ANTROPICE
- UATB CU CONCETRARE FOARTE MARE DE RESURSE NATURALE ȘI ANTROPICE

GRUPAREA UATB CU ACTIVITATE TURISTICĂ, DUPĂ NUMĂRUL DE ÎNNOPTĂRI (2019)

- 110 - 900
- 901 - 10.000
- 10.001 - 15.000
- UATB MONEASA: 84.810
- UATB ARAD: 250.070
- UATB PENTRU CARE NU AU FOST RAPORTATE DATE

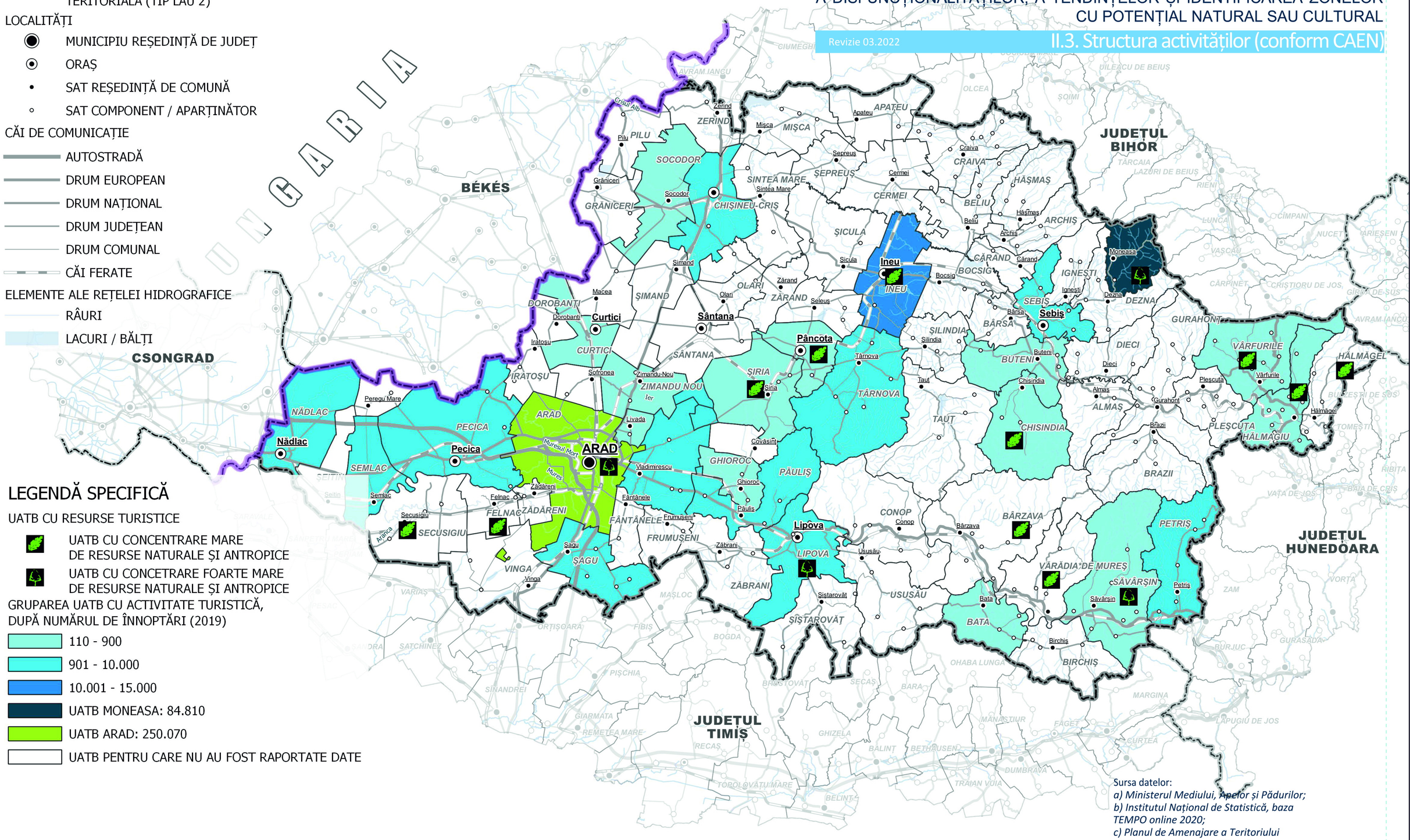
UNGARIA
BÉKÉS
CSONGRAD
JUDEȚUL BIHOR
JUDEȚUL HUNEDOARA
JUDEȚUL TIMIȘ
ARAD
Curtici
Sântana
Pâncota
Ineu
Sebiș
Nădlac
Pecica
Lipova
Moneasa
Hălmăgel
Vârfurile
Săvârșin
Birchiș
Petriș
Bârzava
Chisindia
Buteni
Almaș
Brazii
Plescuța
Gurahont
Dezna
Ignești
Bocșig
Cărand
Craiva
Apateu
Zerind
Pilu
Sepreuș
Cermei
Hășmaș
Archiș
Beliu
Sicula
Șimand
Olari
Zărand
Seleuș
Macea
Dorobanți
Iratoșu
Șofronea
Zimandu Nou
Livada
Covăsânț
Vladimirescu
Fântânele
Frumușeni
Zăbrani
Pâulișu
Ghioroc
Semlac
Secusigiu
Felnac
Zădăreni
Sagu
Vinga
Conop
Ususău
Bata
Șiștarovăț
Silindia
Târnova
Taut
Dieci
Almaș
Gurahont
Plescuța
Brazii
Hălmăgel
Vârfurile
Săvârșin
Petriș
Birchiș
Bârzava
Bata
Chisindia
Buteni
Sebiș
Bârsa
Ignești
Dezna
Moneasa
Cărand
Bocșig
Craiva
Apateu
Cermei
Sepreuș
Sintea Mare
Misca
Zerind
Socodor
Graniceri
Pilu
Crișul Alb
Mureșul Mort
Mureș
ARAD
Iratoșu
Curtici
Șofronea
Zimandu Nou
Livada
Covăsânț
Vladimirescu
Fântânele
Frumușeni
Zăbrani
Pâulișu
Ghioroc
Semlac
Secusigiu
Felnac
Zădăreni
Sagu
Vinga
Conop
Ususău
Bata
Șiștarovăț
Silindia
Târnova
Taut
Dieci
Almaș
Gurahont
Plescuța
Brazii
Hălmăgel
Vârfurile
Săvârșin
Petriș
Birchiș
Bârzava

P.A.T.J. ARAD

ACTUALIZARE PLAN DE AMENAJARE A TERITORIULUI JUDEȚULUI ARAD

ETAPA II - ANALIZA SITUAȚIEI EXISTENTE, IDENTIFICAREA ELEMETELOR CARE CONDIȚIONEAZĂ DEZVOLTAREA CU EVIDENȚIEREA PROBLEMELOR, A DISFUNCȚIONALITĂȚILOR, A TENDINȚELOR ȘI IDENTIFICAREA ZONELOR CU POTENȚIAL NATURAL SAU CULTURAL

Revizie 03.2022

II.3. Structura activităților (conform CAEN)

LEGENDĂ GENERALĂ

LIMITE

- LIMITA TERITORIULUI NAȚIONAL
- LIMITA TERITORIULUI JUDEȚEAN
- LIMITĂ UNITATE ADMINISTRATIV TERITORIALĂ (TIP LAU 2)

LOCALITĂȚI

- MUNICIPIU REȘEDINȚĂ DE JUDEȚ
- ORAȘ
- SAT REȘEDINȚĂ DE COMUNĂ
- SAT COMPONENT / APARȚINĂTOR

CĂI DE COMUNICAȚIE

- AUTOSTRADĂ
- DRUM EUROPEAN
- DRUM NAȚIONAL
- DRUM JUDEȚEAN
- DRUM COMUNAL
- CĂI FERATE

LEGENDĂ SPECIFICĂ

COMERȚ

- UATB ÎN CARE SUNT ACTIVE S.C. CU PESTE 100 SALARIAȚI / UNITATE
- PREZENȚA LA NIVEL DE UATB A S.C. CARE ÎNREGISTREAZĂ PERFORMANȚE ÎN ACTIVITĂȚI COMERCIALE (TOP 10 S.C. DUPĂ C.A. NETĂ - 2018)

SERVICII

- UATB ÎN CARE SUNT ACTIVE S.C. CU PESTE 250 SALARIAȚI / UNITATE
- PREZENȚA LA NIVEL DE UATB A S.C. CARE ÎNREGISTREAZĂ PERFORMANȚE ÎN ACTIVITĂȚI DE SERVICII (TOP 10 S.C. DUPĂ C.A. NETĂ - 2018)

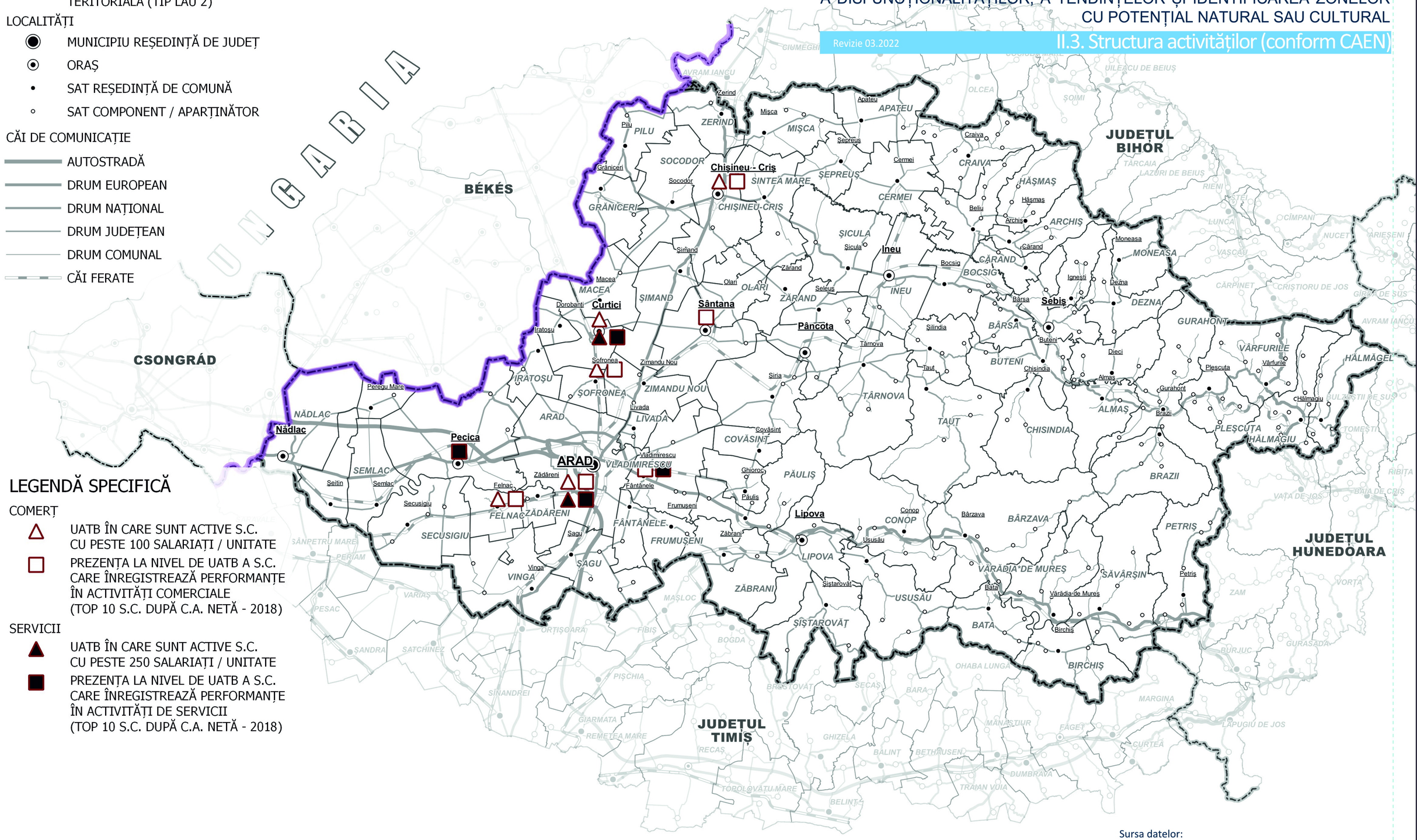

Sursa datelor:
Institutul Național de Statistică, baza TEMPO online 2020

0 10 20 30 km

COMERȚ ȘI SERVICII - PERFORMANȚĂ

C.3.4.a

P.A.T.J. ARAD

ACTUALIZARE PLAN DE AMENAJARE A TERITORIULUI JUDETULUI ARAD

ETAPA II - ANALIZA SITUAȚIEI EXISTENTE, IDENTIFICAREA ELEMETELOR CARE CONDIȚIONEAZĂ DEZVOLTAREA CU EVIDENȚIEREA PROBLEMELOR, A DISFUNCȚIONALITĂȚILOR, A TENDINȚELOR ȘI IDENTIFICAREA ZONELOR CU POTENȚIAL NATURAL SAU CULTURAL

Revizie 03.2022

II.4. Context suprateritorial

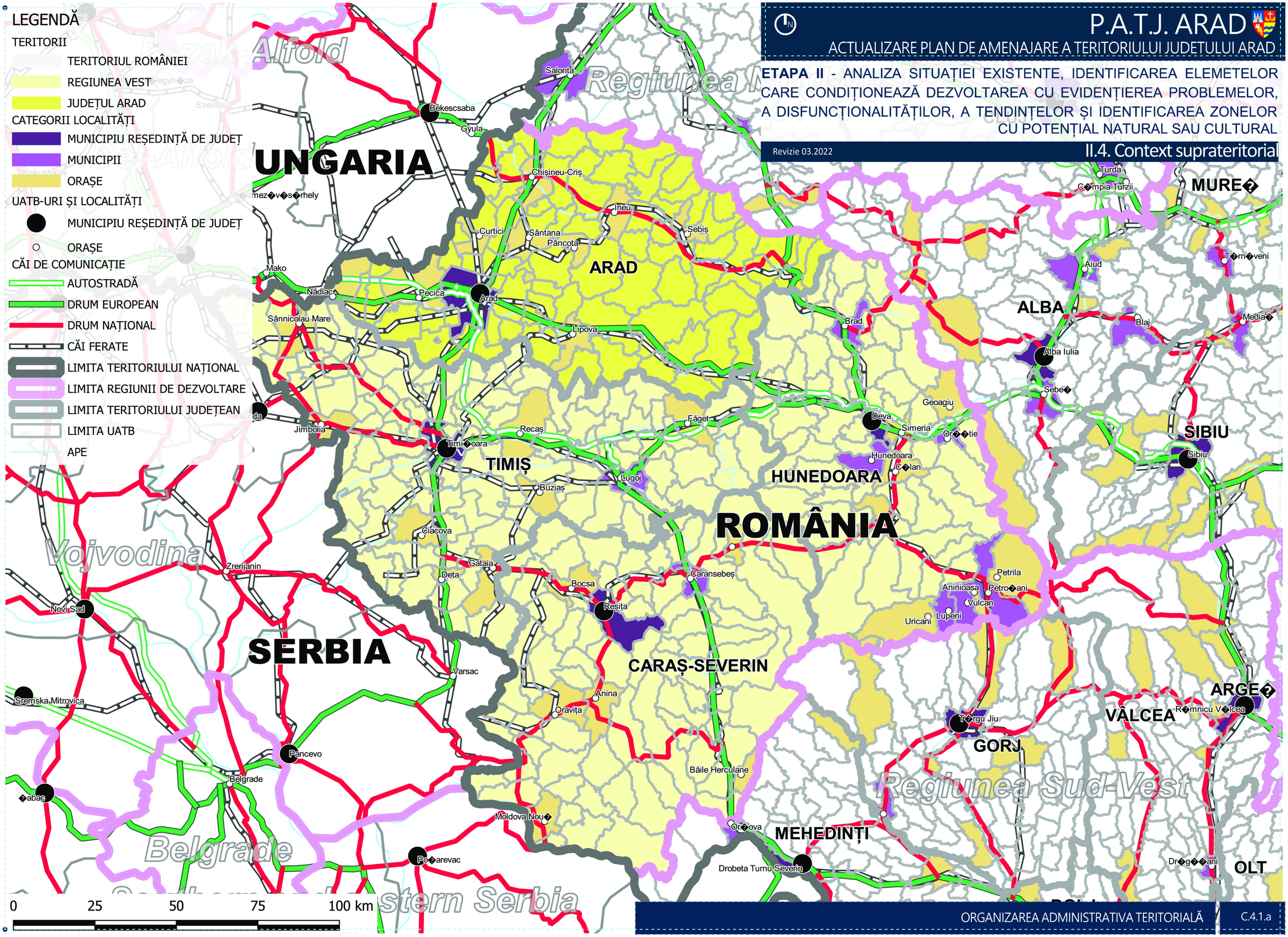

ORGANIZAREA ADMINISTRATIVA TERITORIALĂ

C.4.1.a

P.A.T.J. ARAD

ACTUALIZARE PLAN DE AMENAJARE A TERITORIULUI JUDEȚULUI ARAD

ETAPA II - ANALIZA SITUAȚIEI EXISTENTE, IDENTIFICAREA ELEMETELOR CARE CONDIȚIONEAZĂ DEZVOLTAREA CU EVIDENȚIEREA PROBLEMELOR, A DISFUNCȚIONALITĂȚILOR, A TENDINȚELOR ȘI IDENTIFICAREA ZONELOR CU POTENȚIAL NATURAL SAU CULTURAL

Revizie 03.2022

II.4. Context suprateritorial

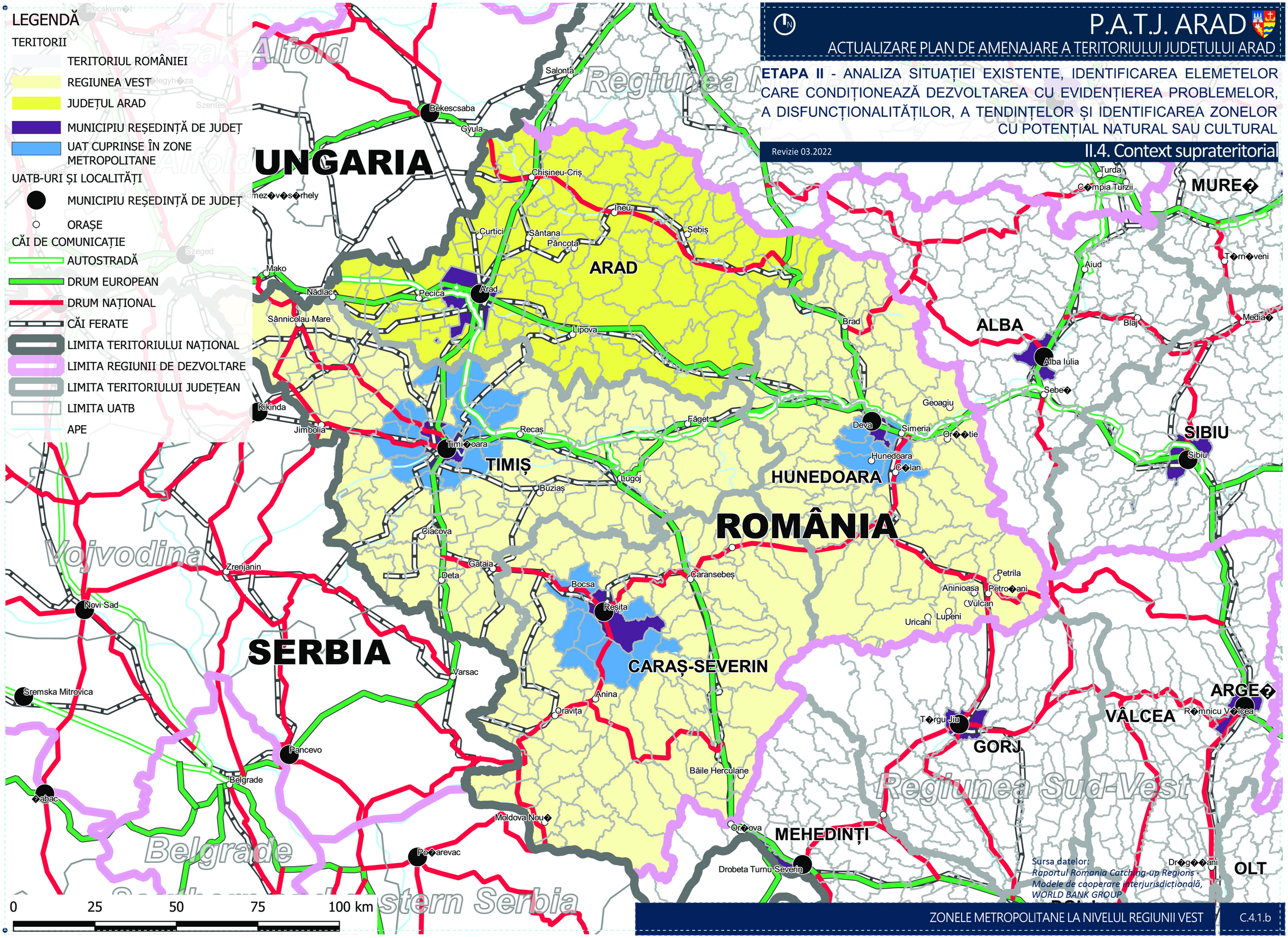

ZONELE METROPOLITANE LA NIVELUL REGIUNII VEST

C.4.1.b